COMUNE DI TAVERNA

Provincia di Catanzaro

Piano Strutturale Comunale

DOCUMENTO DEFINITIVO

Elaborato

D 1

Carta della Pianificazione Sovraordinata

PROGETTISTI

Arch. Attilio Mazzei
Geol. Ida Corea
Dott. Agron. Francesco Valvati

Collaboratori :
Carlo Mazzei
Ing. Luca V. Rotundo

Il Sindaco
Ing. Eugenio Canino

Il R.U.P.
Ing. Marco Borello

ORDINE DEGLI ARCHITETTI P.P.C. DELLA PROVINCIA DI CATANZARO ATTILIO MAZZEI Iscritto all'Albo n. 931

PIANIFICAZIONE A LIVELLO REGIONALE : IL QUADRO TERRITORIALE REGIONALE

Fonte : Q.T.R. Approvato in Guinta Regionale nel Giugno 2009

Carta delle Tutele

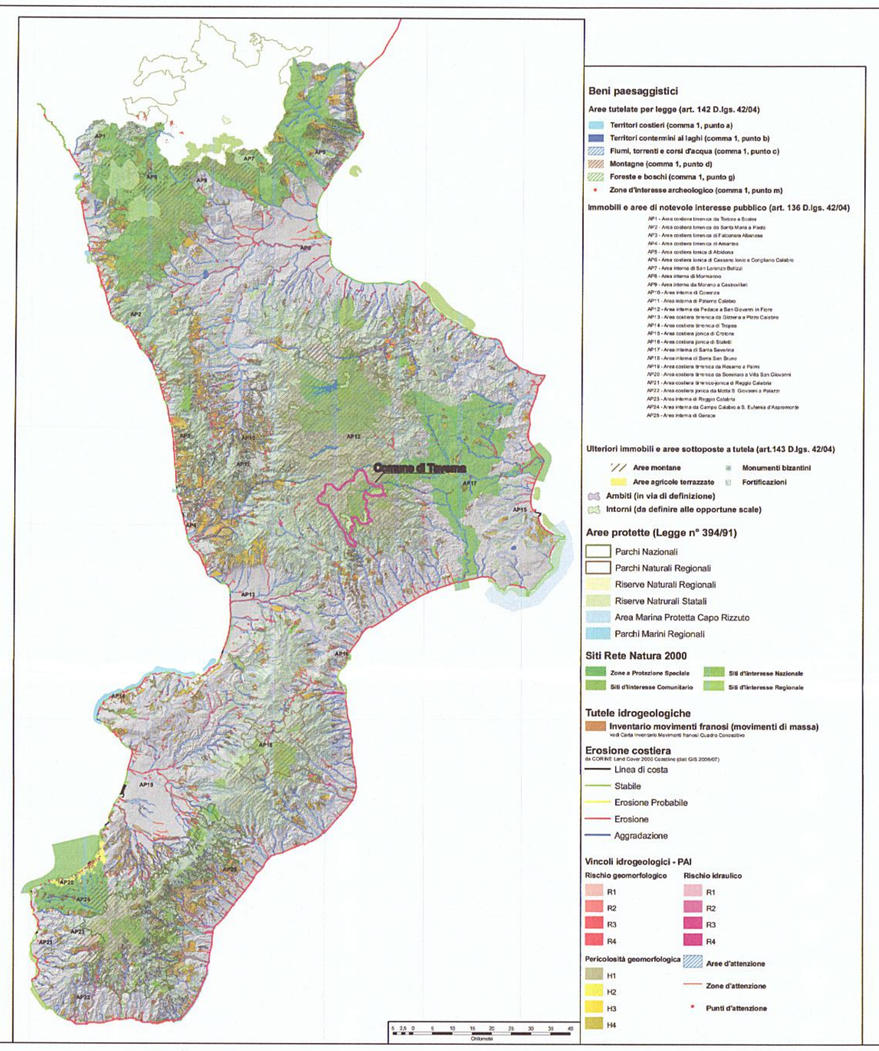

Schema di assetto delle reti di trasporto

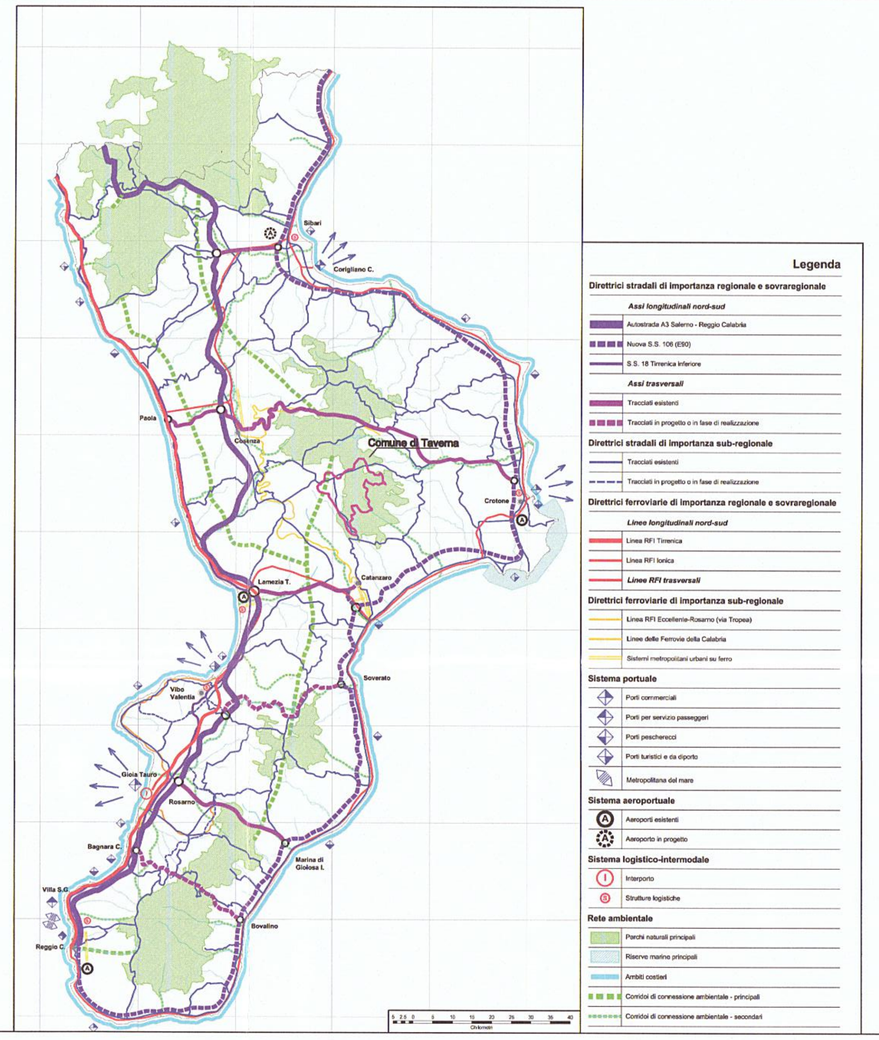

PIANIFICAZIONE A LIVELLO PROVINCIALE : IL P.T.C.P. DI CATANZARO

Fonte : P.T.C.P. di Catanzaro approvato in Consiglio Provinciale il 25 Maggio 2009

Ambiti territoriali

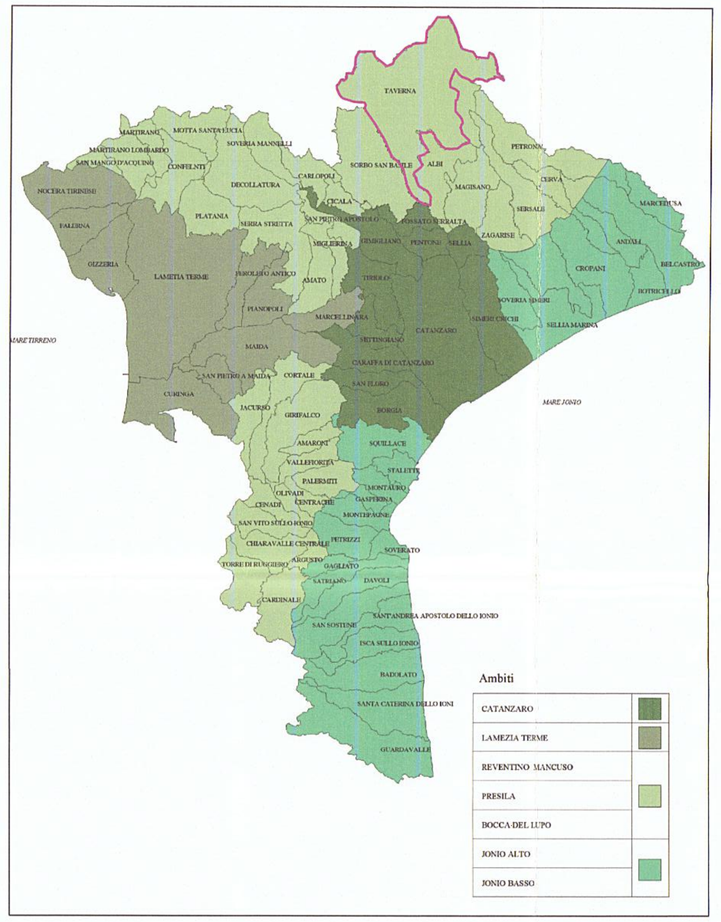

Schema di assetto paesaggistico

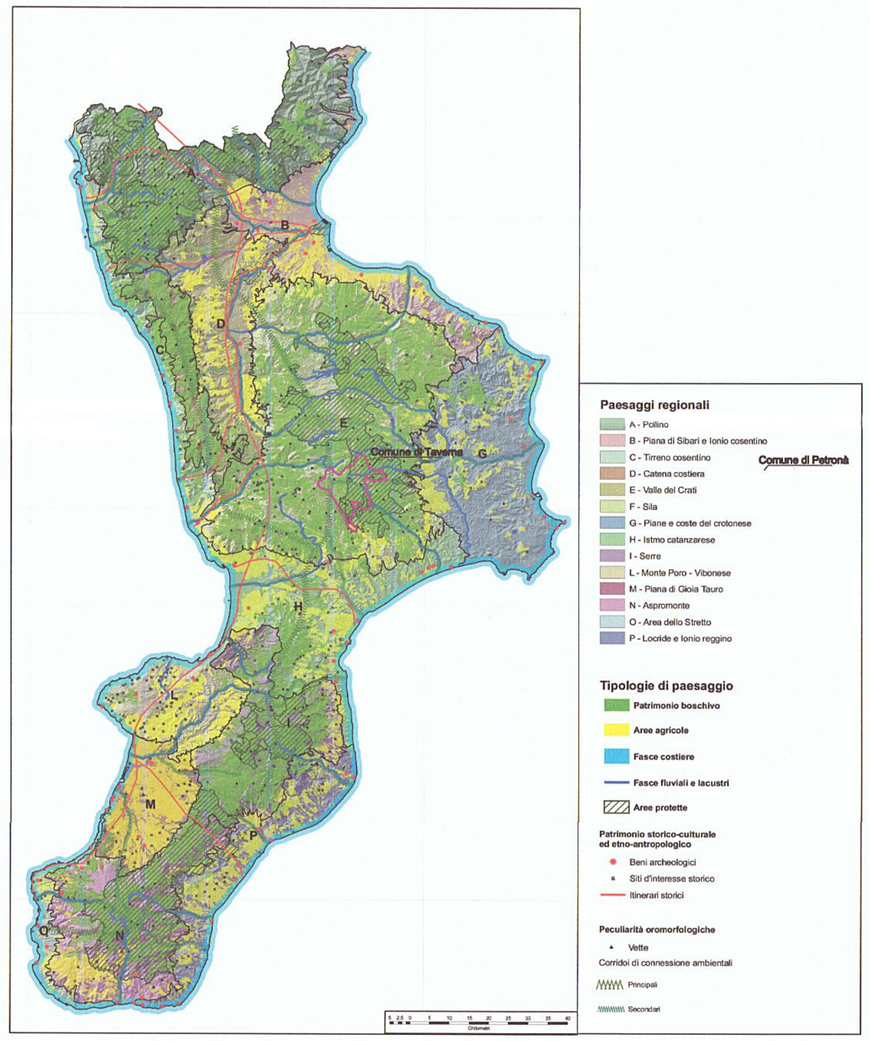

Schema di assetto territoriale
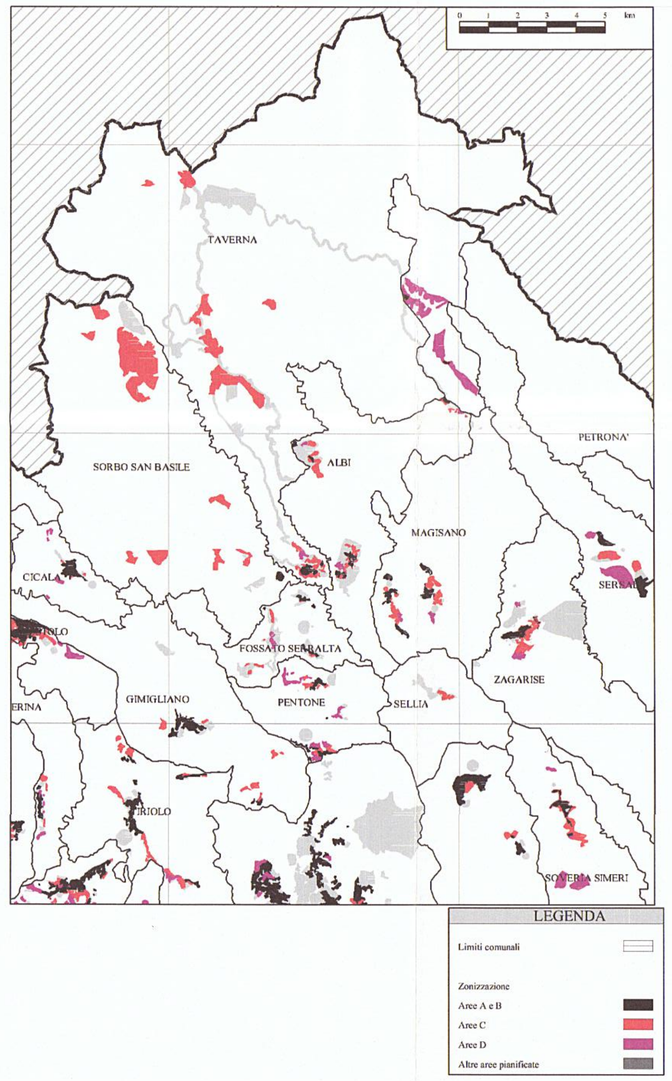
Pianificazione dei Comuni contermini