





LEGENDA

Classi:

- III: 
- IV: 
- VI - VII - VIII: 
- VII - VIII: 

COMUNE DI TAVERNA
Provincia di Catanzaro



Piano Strutturale Comunale
Documento Preliminare
CARTA DEL TERRITORIO

Elaborato
E 2.4
Capacità d'uso del suolo

Scala
1:5000

PROGETTISTI

Il Studio
Ing. Eugenio CALABRO
Ing. Anna MARZI
Geol. Ivo COZZI
Dati Fot. Francesco VAVILA

