



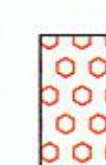











LEGENDA

-  Bosco di Castoreo;
-  Bosco di ladifoglie;
-  Bosco misto;
-  Castagne;
-  Impianti di colture arboree;
-  Lago;
-  Lecce;
-  Querce caducifoglie;
-  Seminati;
-  Uliveto;
-  Vegetazione erbacea ed arbustiva con alberi sparsi;
-  Vegetazione in evoluzione;
-  Vegetazione riparia;
-  Zona urbanizzata;


COMUNE DI TAVERNA
Provincia di Catanzaro



Piano Strutturale Comunale
Documento Preliminare
CARTA DEL TERRITORIO

Edizione: **E 4.4**

Uso del suolo

PROGETTISTI:
Arch. Anna MAZZI
Arch. Lisa COSTA
Dott. Pier Francesco VIVOLI
Arch. Anna MAZZI
Arch. Lisa COSTA
Dott. Pier Francesco VIVOLI

Architettura
TAV
MAZZI
COSTA
VIVOLI

Scale: 1:5000

Il Sindaco
Ing. Eugenio CARINO

Arch. Anna MAZZI
Arch. Lisa COSTA
Dott. Pier Francesco VIVOLI

